




**MAPA DE IDENTIFICACIÓN DE PELIGROS:**  
**PELIGROS GENERADOS EN LA SUPERFICIE DE LA TIERRA**  
 **HUAYCO**

**MAPA DE IDENTIFICACIÓN DE PELIGROS:**  
**PELIGROS GENERADOS POR FENOMENO**  
**HIDROLOGICOS Y OCEANOGRAFICOS**  
 **LLUVIAS INTENSAS**

**MAPA DE IDENTIFICACIÓN DE PELIGROS:**  
**PELIGROS GENERADOS EN EL INTERIOR DE LA TIERRA**  
 **SISMO**

**MAPA DE IDENTIFICACIÓN DE PELIGROS:**  
**PELIGROS GENERADOS EN LA SUPERFICIE DE LA TIERRA**  
 **DERRUMBES**

 MUNICIPALIDAD DISTRITAL DE SAYAN

NIVEL DE PELIGRO

	PELIGRO MUY ALTO
	PELIGRO ALTO
	PELIGRO MEDIO
	PELIGRO BAJO

 MUNICIPALIDAD DISTRITAL DE SAYAN

**MAPA DE PELIGROS**

DISTRITO : SAYAN      PROVINCIA : HUAURA      REGION : LIMA

FECHA: AGOSTO - 2016      PLANO:  
 Ing. ALVARO JIMENEZ CASTILLO      ESCALA: 1 : 100,000  
 JEFE DE LA OFICINA DE DEFENSA CIVIL      LAMINA: 001